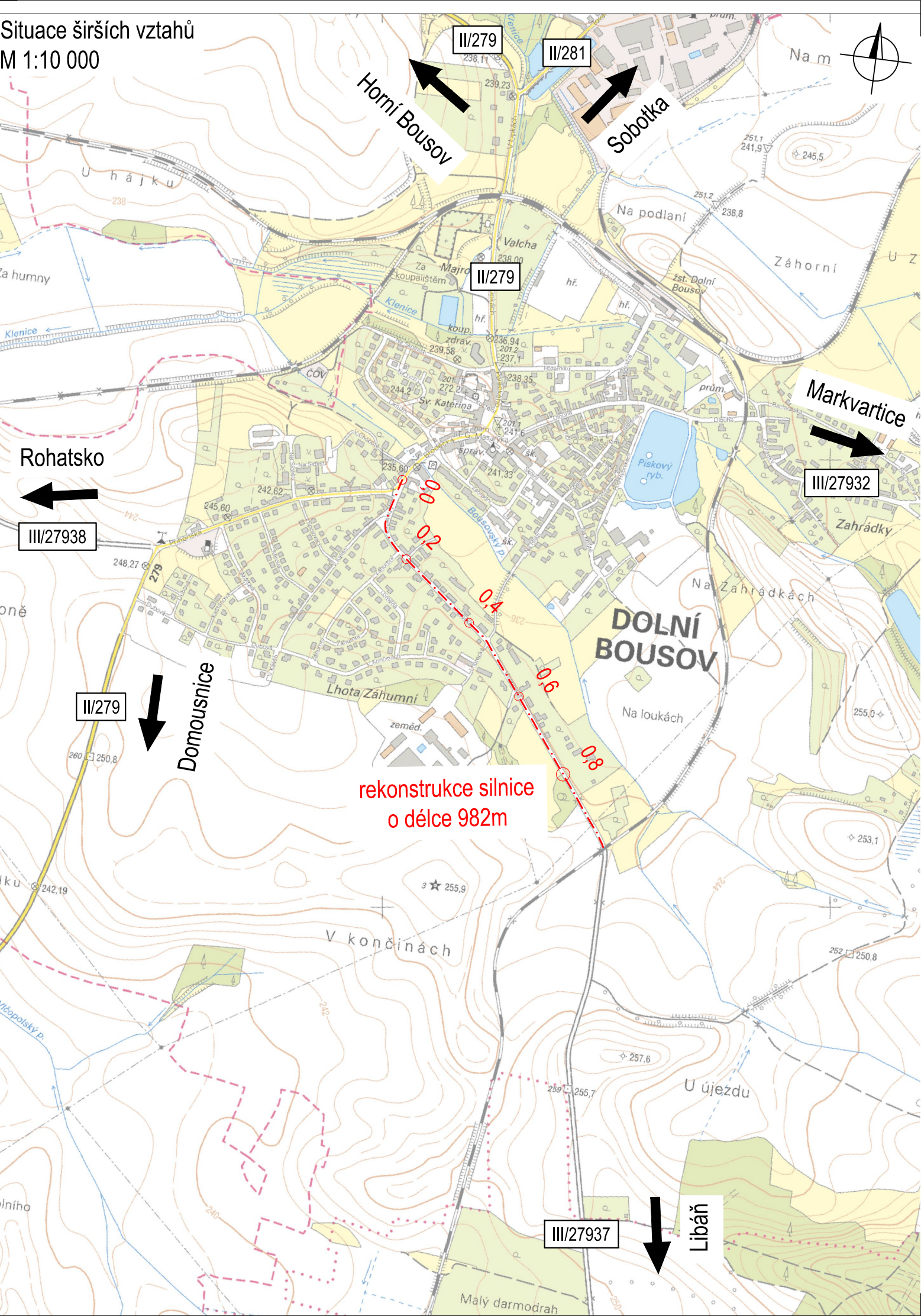




Situace širších vztahů  
M 1:10 000



Č.	Datum	Popis	Vypracoval	Schválil
REVIZE				

Souřadnicový systém S-JTSK, Výškový systém Bpv

Objednatel:	<div>KSÚS Středočeského kraje, p.o. Zborovská 11, 150 21 Praha 5</div> <div></div>
-------------	---

Navrhl/vypracoval: Bc. Tomáš Matoušek	Zodpovědný projektant: Ing. Karel Fazekas, Ph.D.	<div><b>4roads s.r.o.</b> Slunná 541/27 162 00 Praha 6 IČ: 06327354</div>
Technická kontrola: Ing. Martin Kouba	Hlavní inženýr projektu: Ing. Karel Fazekas, Ph.D.	

Kraj:	Středočeský	Čís.sm.obj.:	SMLD-0038/00066001/2024
Katastrální území:	Dolní Bousov	Čís.akce:	24006
Akce:	III/27937 Dolní Bousov, rekonstrukce	Datum:	07/2025
		Formát:	2xA4
		Měřítko:	1:10 000
Část:	SITUAČNÍ VÝKRESY	Stupeň:	PDPS
Příloha:	Situační výkres širších vztahů	Číslo přílohy:	C.1